



 RED GENERAL DE SANEAMIENTO > Ø300. EXISTENTE
 RED GENERAL DE SANEAMIENTO PROYECTADA
 E.D.A.R.


 "P.G.O.U. ADAPTACIÓN PARCIAL DE LAS NNSS"
 A LA LEY 7/2002 DE ORDENACIÓN URBANÍSTICA DE ANDALUCÍA
 PLANO 3.3
 ESCALA 1:5.000
 ESTRUCTURA ORGÁNICA DEL TERRITORIO
 SISTEMA GENERAL DE INFRAESTRUCTURAS,
 RED DE SANEAMIENTO Y DEPURACIÓN.
 NÚCLEO DE EL CUERVO

 EXCMO. AYUNTAMIENTO DE EL CUERVO. CVOT JUNTA DE ANDALUCÍA
 U.T.E. TERRITORIO URBANÍSTICO